

## Lugares de interés Interes puntuak

### EL VALLE DE BELAGUA

Es la parte alta del Valle de Roncal, en su tramo recorrido por el río Belagua hasta la localidad de Isaba. Destaca geológicamente por ser el único valle de origen glaciar del pirineo navarro, con la característica llanura en su fondo. La vegetación de este valle, destaca por sus importantes extensiones de pastizales, bosques de pino silvestre, hayedos abetales. A lo largo del mismo podemos encontrar numerosas bordas y restos megalíticos que muestran la práctica del pastoreo en esta zona desde tiempos inmemoriales.

### BELAGUA IBARRA

Erronkaribarren goiko alde da, eta Belagua ibaia zeharkatzen du, Izabaraino. Nabarmenezkoa da ikuspegi geologikotik, Nafarroako Pirinioetan glaziar batetik sortutako ibar bakarra baita; glaziarretatik sortutako ibar guztietan bezala, laua da behoko aldean. Ibarreko landaretzari dagokionez, aipatzekoak dira larreak, ikaragarriak baitira, baita pinu gorrien basoak, pagadiak eta izeidiak ere. Ibarrean sakabana-tuta, badira borda eta hondakin megalitiko ugari, antzina-antzinatik inguruan artzaintzan ibili diren adierazgarri.

### ARRAKO

En la zona de Belagua se encuentra el término de Arrako, un lugar donde confluyen diferentes elementos que le dan un carácter curioso. Por un lado tenemos el dolmen (un de los dólmenes de galería mejor conservados del pirineo) y la ermita de dicho nombre, mostrándonos que dicho lugar siempre ha sido un referente y un puente hacia territorios más espirituales. Por otra parte también podemos encontrar restos de la antigua venta, en la cual se reunían los pastores, agricultores y comerciantes que utilizaban esta ruta para pasar al cercano país de Soule.

### ARRAKO

Belagua inguruan, Arrako dago: hainbat elementu biltzen dira han, eta leku bitxia da. Batetik, izen bereko ermita eta trikuharria (Pirinioetan egoera onean dauden galeria-dun trikuharrietako bat) ditugu, Arrako betidanik lurralde espiritualagoetaranzko zubia eta erreferentea izan den adierazgarri. Bestetik, benta zahararen hondarrak ditugu: han biltzen ziren artzainak, nekazariak eta merkatariak, bide hau erabiltzen baitzuten Zuberoara igarotzeko.

### CENTRO DE MONTAÑA DEL VALLE DE RONCAL

Situado en el P.K. 55 de la carretera Isaba Francia, este equipamiento situado en el termino del Ferial, ofrece al visitante la posibilidad de disfrutar del esquí nórdico y de la práctica de las raquetas en invierno y de poder conocer la zona de Larra mediante el senderismo, la escalada y otras actividades en verano. Así mismo cuenta con un bar – restaurante. Más información en el 948304063 o en [www.roncalia.com](http://www.roncalia.com)

### ERRONKARI MENDI BILGIA

Izabatik Frantziara daraman errepidearen 55. kilometroan dago, El Ferial inguruan. Neguan, eski nordikoan aritu eta erraketak erabiltzen ikas dezakegu, eta udan, Larra ingurua ezagutu, mendi-ibilien, eskaladaren eta beste jarduerak batzuen bitartez. Gainera, bada taberna eta jatetxe bat. Informazio gehiago nahi izanez gero, deitu 948304063 telefono-zenbakira edo sartu [www.roncalia.com](http://www.roncalia.com) helbidean.

## CAMINO LARREIRA-ZEMETO

Recorrido circular situado en el valle de Belagua que recorre el trazado del antiguo camino que utilizaban los habitantes y pastores de la zona, para acceder a los pastizales de montaña y de la zona de Larra, salvando un desnivel considerable, y que nos permite disfrutar de bonitas vistas de la zona. En la actualidad y tras años en los que la vegetación difuminó su trazado, se utiliza para acceder a diferentes cimas de la zona. Desde el collado de Larrería el camino gira y nos conduce al paso de Zemeto, otro de los pasos tradicionales al "puerto grande", entre praderas, bosques de hayas y abetos, hábitat natural de diferentes especies como el sarrío, oso pardo, perdiz pardilla,...

### DESCRIPCIÓN

Recorrido circular de poco más de 11 km y un desnivel de 760m. El inicio del recorrido está situado en Mata de Haya, donde podemos encontrar un aparcamiento y un pequeño refugio bar, junto al P.K. 46 de la carretera de Isaba a Arette. Tras un suave inicio por dentro del hayedo cruzamos el cauce del río e iniciamos la ascensión, llegando hasta la cueva de Antxomorro. Posteriormente y por el bosque continuamos ascendiendo hasta el collado de Larrería. Desde allí giramos a la izquierda y por medio de una zona karstica llena de sube y bajas nos acercamos hasta el paso de Zemeto, a donde llegaremos tras pasar por una zona de hayas. Dejamos el paso a la izquierda y tras remontar brevemente giramos otra vez a la izquierda manteniendo la altura por un camino empedrado que alcanza un rellano. Tras salir a un claro y antes de un árbol muerto tomamos el desvío a la izquierda que nos acercará al borde del barranco, con amplias vistas, desde donde vamos descendiendo por el bosque en zigzag hasta llegar a la carretera (P.K. 47) descendiendo por la misma hasta el lugar de salida.

## LARRERIA ETA ZEMETO ARTEKO BIDEA

Ibilbide zirkularra da, Belagua ibarrean dago eta inguruko herritarrek eta artzainek garai batean mendi-larreeta eta Larra aldeko bazkalekuek joateko erabiltzen zuten bidea egiten du. Nahiko aldapatsua da, eta inguruaren ikuspegi ederra dago gailurrean. Urteetan, landaretzak bidea ezkutu zuen, baina, gaur egun, inguruko zenbait gainetara igotzeko erabiltzen da. Larrería mendixkan, bidea okertu egiten da, eta Zemeto igarobidera darama, betidanik "mandate nagusira" joateko erabili izan den beste bide batera. Belardi eta pagadi eta pinudi artean egingo dugu bidea, hainbat espezie naturalen (sarríoaren, hartz arrearen, eper grisaren...) habitatean barrena.

### DESCRIPZIOA

Ibilbidea zirkularra da, 11 km baino gehixeago neurtzen du, eta 760 m igo behar da. Abiapuntua Mata de Hayan dago, Izaba eta Ereta arteko errepidearen 46. kilometroan, aparkaleku eta aterpe edo ostatu txiki baten ondoan. Hasiera leuna da: pagadian barrena, ibaia zeharkatuko dugu, eta aldapan gora hasiko gara, Antxomorro kobazuloraino. Ondoren, basoan barrena, gorantz jarraituko dugu, Larrería mendixkaraino. Han, ezkerretara egin behar dugu, eta, gorabeheraz betelako zati karstiko batean barrena, pagadi batetik pasatuta, Zemeto igarobideraino. Ezkerretara utzi behar dugu igarobidea, eta pixka bat gehiago igo eta ezkerretara egin behar dugu berriro, maila berean dagoen harrizko bide batetik. Zelaigune batera iritsiko gara handik. Soilgune batera iristen garenean, hildako zuhaitz batera iritsi aurretik, ezkerretara egin behar dugu. Amildagiaren ertzerantz gerturatu gara, ikuspegi izugarria baitago. Handik, sigi-sagan, basotik jaitsi behar dugu, errepide-raino (47. kilometroraino). Errepidean behera egiten badugu, abiapuntura itzuliko gara.



## CAMINO LARREIRA-ZEMETO

Valle de Roncal

## LARREIRA ETA ZEMETO ARTEKO BIDEA

Erronkariko Bailara

CAMINOS TRADICIONALES - BETIKO BIDE ZAHARRAK



### 4. BITXITZA

DISTANCIA / DISTANTZIAK  
4,6 km.

TIEMPO / DENBORA  
1h. 30min. / 1ordu eta 30 minuto

DIFICULTAD / ZAITASUNA  
Media-alta / Ertain-altua

### 5. CAMINO LARREIRA-ZEMETO/ LARREIRA ETA ZEMETO ARTEKO BIDEA

DISTANCIA / DISTANTZIAK  
10,6 km.

TIEMPO / DENBORA  
4 h. / 4 ordu

DIFICULTAD / ZAITASUNA  
Media / Ertain

### 6. CAMINO PEÑA DEL REY/ ERREGEAREN HAITZA BIDEA

DISTANCIA / DISTANTZIAK  
4,3 km.

TIEMPO / DENBORA  
2 h. / 2 ordu

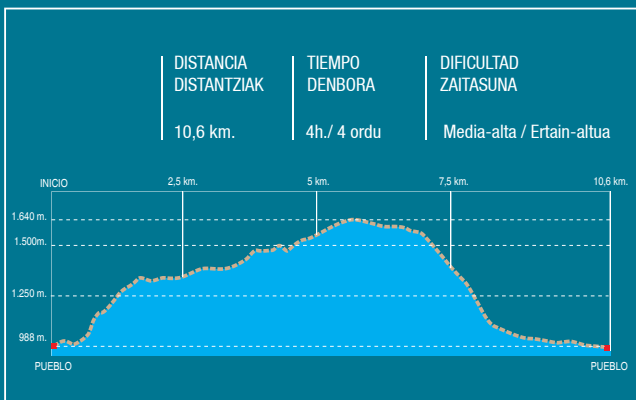
DIFICULTAD / ZAITASUNA  
Alta / Altua

[www.vallederoncal.es](http://www.vallederoncal.es)

Turismo informazio gurea / Punto de información turística  
Oit de Roncal. Telf. 48475256 - Oit de Isaba. Telf. 948893251



## 5. CAMINO LARREIRA-ZEMETO / LARREIRA ETA ZEMETO ARTEKO BIDEA



### BUENAS PRÁCTICAS - JARDUTE EGOKIAK



No encender fuego ni cortar leña.  
Ez piztu surik ez eta egurrik ebaki.



No circular con vehículos motorizados, excepto en los espacios autorizados.  
Ez ibili motorizatutako ibilgailuekin, baimendutako guneeetan izan ezik.



No aparcar, excepto en los espacios autorizados.  
Ez aparkatu, baimendutako guneeetan izan ezik.



No alterar, modificar y/o retirar elementos del medio natural.  
Ez aldatu, moldatu edo eta kendu inguruneke elementurik.



No lavar utensilios y vehículos en los ríos, lagos o arroyos.  
Ez garbitu tresnarik ez eta ibilgailurik ibai, laku edo erreketan.



No abandonar y/o enterrar basura.  
Ez utzi edo eta lurperatu zaborrik.

Antes de iniciar una excursión infórmese de la dificultad de la ruta y de la previsión del tiempo.

Txango bati hasiera eman aurretik ibilbidearen zailtasunaren eta eguraldiaren aurreikuspenaren inguruko informazioa bildu.

Pasear en silencio y conocer los hábitos de los animales, llevar prismáticos y prendas de colores no llamativos facilitarán la observación de la fauna.

Isiltasunean ibiltzeak eta animalien ohiturak ezagutzeak, prismatikoak eramateak eta kolore deigarrietako jantzirik ez jazteak faunaren behaketa errezuko dizu.

### LEYENDA - HITZAK



Información  
Informazioa



Rutas BTT  
BTT ibilbideak



Bosque  
Basoa



Aparcamiento  
Aparkalekua



Área descanso  
Atseden guneeak



Fuente  
Iturria



Lugares de interés  
Leku interesgarriak



Monte  
Mendia



Iglesia  
Eliza



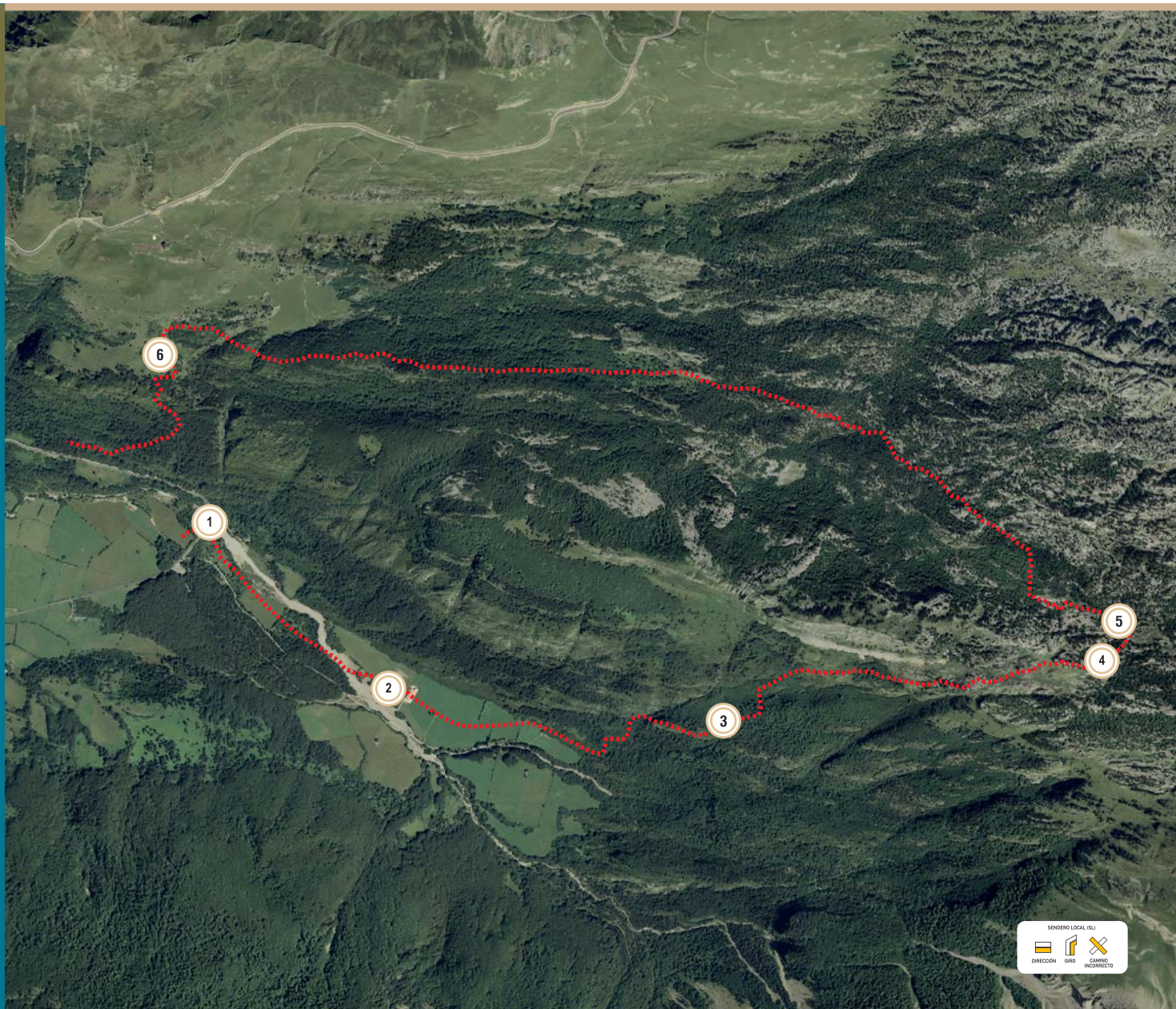
Alojamientos  
Ostatuak




Mirador  
Begiratokia




Ermita  
Baseliza




Mata de Haya



Cauce glaciar  
Ubide Glaziarra




Cueva Antxomorro  
Antxomoroko kobazuloa



Vistas del collado de larrería  
Bistak larrerriako mendi lepotik



Cueva de Budogia  
Budogiako kobazuloa



Vistas de Zemeto  
Zemetoko Bistak