

## Lugares de interés Interes puntuak

### EL MACIZO DE LARRA

El Macizo de Larra está situado al noreste de Navarra en la cabecera del Valle de Roncal, haciendo de frontera natural con Francia al norte y con la provincia de Huesca al sureste. Se trata de una inmensa masa de roca caliza que se eleva hasta más de 2000 m y que en su parte superior es relativamente plana, dando lugar a un conjunto kárstico de gran importancia. La zona alta es un gran lapiaz, irregular y quebrado, en el que la acción del agua ha abierto profundas simas que hacen del lugar un verdadero parque espeleológico. Aquí se encuentra una de las simas más profundas del mundo, la sima de San Martín con 1360 m estudiados, pero la red de galerías es enorme, con más de 125 km en conjunto.

### LARRA MENDIGUNEA

Larra mendigunea Nafarroako ipar-ekialdean dago, Erronkaribarren buruan, eta muga naturala da: Frantzia du iparraldean, eta Huesca hego-ekialdean. Kareharrizko masa itzela da, 2.000 m baino garaiagoa, eta goiko aldean nahiko laua da. Oso multzo karstiko garrantzitsua da. Goialdea lapiaz irregular eta malkartsu handi bat da, eta, uraren higaduraren ondorioz, leize sakonak sortu dira. Hori dela eta, parkea ezin hobea da espeleologian aritzeko. Munduko leizerik sakonetako bat dago bertan: San Martín leizea. 1.360 m aztertu dituzte orain arte, baina galeria-sarea izugarria da, eta 125 km baino gehiago neurtzen du guztira.

### ruta PAX AVANT

Esta ruta presenta un recorrido de unos 50 Km. de longitud, para desarrollar en coche y une los pueblos de Isaba y Arette. Contando con las paradas, tiene más o menos 1,30 horas de duración. Tiene su inicio/final en las Casas de la Memoria de Isaba y Arette.

El firme es bueno aunque el trazado es sinuoso. Le invitamos a hacerlo despacio, disfrutando del paisaje. Durante el recorrido dispone en la estación de esquí nórdico de Larra y en la estación de esquí alpino de Arette de establecimientos donde poder parar y reponer fuerzas.

En temporada invernal debe asegurarse del buen estado de las carreteras para su circulación.

### PAX AVANT BIDEA

50 bat kilometro neurtzen du, autoz egiteko prestatu dute, eta Izaba eta Ereta herriak lotzen ditu. Geldialdiak kontuan hartuz, ordu eta erdi behar da gutxi gorabehera. Izabako oroiaren etxetik abiatzen da, eta Eretako oroiaren etxean amaitzen, edo alderantziz. Zorua ona da, baina bidea nahiko buhurria da. Poliki egitea merezi du, paisaiatz gozatzu. Bidean, Larrako eski nordikoko estazioan eta Eretako eski alpinoko estazioan, ostatak-eta daude, atsedaldi bat hartzeko eta indarbertzeko.

Negu aldean, errepideak egoera onean, ibiltzeko moduan daudela ziurtatu behar da.

### RESERVA INTEGRAL DE UKERDI

Esta reserva Integral presenta un paisaje formado por grandes extensiones de roca caliza, roca de un color gris azulado y permeable al agua, que se filtra y circula subterráneamente. Casi como única vegetación se encuentra el pino negro además de algunas flores alpinas. Entre los principales animales que la pueblan destacamos el sarrío, el urogallo, la perdiz nival...

### UKERDI ERRESERBA INTEGRALA

Erreserba integral honetako paisaia kareharriz osaluta dago. Kareharría harri gris urdinxka bat da, eta iragazkorra: ura iragazten du, eta lurpean sartzen da ura. Landaretza mendi-pinuz eratuta dago bere osotasunean ia, baina badira goi-mendietako lore batzuk ere. Bertan bizi diren animalien artean, aipatzekoak dira sarríoa, basoilarra, eper zuria...

## CAMINO PEÑA DEL REY

Este recorrido como los anteriores se encuentra situado en el valle de Belagua y muestra de su importancia y antigüedad es la leyenda que atribuye a esta zona la presencia y estancia del rey de Navarra y de sus sirvientes. Esta versión se ve confirmada por una de las denominaciones de la cueva de Antxomarro, tan bien conocida también como Cueva del rey, que junto con la Fuente del oso conforman dos cavidades interconectadas y de ambientes bien diferenciados que ofrecen al visitante agua y cobijo.

Así mismo recrea parte de la antigua ascensión que hacían los montañeros del siglo pasado, a mediados de los años cincuenta, cuando la carretera que une Isaba con Francia quizás no era todavía ni un proyecto.

Este camino como otros de la zona se ha ido señalizando mediante los trabajos de voluntariado de la Asociación de la Kurruklia

### DESCRIPCIÓN

Recorrido lineal que podemos convertir en circular, si continuamos por el trazado del R IS 22 CAMINO DE LARRERIA – ZEMETO, teniendo así dos opciones. Si tomamos la primera opción descenderíamos por la cueva de Antxomarro, mientras que de la otra manera lo haríamos por Zemet, siendo esta segunda más larga que la primera.

El punto de inicio y el primer tramo del recorrido (2,8 Km) coinciden con el RIS 24 BITXITOA. Es en este punto kilométrico (2,8 km), donde dejamos dicho camino y continuamos recto, para tras atravesar zonas de hayedos y pinos negros, alcanzar la cota de 1.600 m. Aquí desaparecen los bosques y dan paso a los pastizales de montaña y a la vegetación alpina.

## "ERREGAREN HAITZA" BIDEA

Aurrekoak bezalaxe, Belagua ibarrean dago ibilbide hau, eta oso garrantzitsua eta antzinakoa da. Horren adierazgarri, bada kondaíra bat, Nafarroako erregea eta haren mirabeak bertan egon zirela dioena. Antxomarro kobazuloaren izenetako batek teoria hori berresten du, Erregearen Koba ere esaten baitzaio. Beste kobazulo batekin lotuta dago Antxomarro kobazuloa. Hartzaren Ilurriarekin: batak zein besteak ura eta babesa ematen dizkiote ibiltariari, baina oso giro ezberdina dute.

Ibilbide honek joan den mendeko mendizaleek igotzen zuten bidearen zati bat ere egiten du. Izan ere, 1950eko hamarkadaren erdialdean, Izaba eta Frantzia arteko errepidea ez zegoen eginda.

Kurruklia elkarteko boluntarioek seinaleak jarri dituzte bide honetan, inguruko beste batzuetan bezalaxe.

### DESCRIPZIOA

Ibilbidea lineala da, baina zirkular bihur dezakegu. Horretarako, R IS 22 bidea egin behar dugu, LARRERIA ETA ZEMETO ARTEKO BIDEA. Bi aukera ditugu: bata, Antxomarro kobazulotik jaitea, eta bestea, Zemetotik jaitea. Zemetoko bidea luzeagoa da Antxomarrokoa baino. Abiapuntua eta ibilbidearen lehen zatia, 2,8 km-koa, R IS 24 BITXITOA bidearen zati bat da 2,8 km egiten ditugunean, R IS 24 bidetik irten behar dugu, eta zuzen jarraitu, pagadietan eta mendi-pinuen basoetan barrena. Zuhaitzetatik ateratzen garenean, 1.600 m-ko mailan egongo gara, eta mendilarrak eta goi-mendietako landaretza sortuko dira.

## CAMINO PEÑA DEL REY Valle de Roncal

## ERREGAREN HAITZA BIDEA Erronkariko Bailara

### CAMINOS TRADICIONALES - BETIKO BIDE ZAHARRAK



#### 4. BITXITOA

DISTANCIA / DISTANTZIAK  
4,6 km.

TIEMPO / DENBORA  
1h. 30min. / 1ordu eta 30 minuto

DIFICULTAD / ZAITASUNA  
Media-alta / Ertain-altua

#### 5. CAMINO LARREIRA-ZEMETO/ LARREIRA ETA ZEMETO ARTEKO BIDEA

DISTANCIA / DISTANTZIAK  
10,6 km.

TIEMPO / DENBORA  
4 h. / 4 ordu

DIFICULTAD / ZAITASUNA  
Media / Ertain

#### 6. CAMINO PEÑA DEL REY/ ERREGAREN HAITZA BIDEA

DISTANCIA / DISTANTZIAK  
4,3 km.

TIEMPO / DENBORA  
2 h. / 2 ordu

DIFICULTAD / ZAITASUNA  
Alta / Altua

www.vallederoncal.es

Turismo informazio gurea / Punto de información turística  
Oit de Roncal. Telf. 48475256 - Oit de Isaba. Telf. 948893251



FEADER



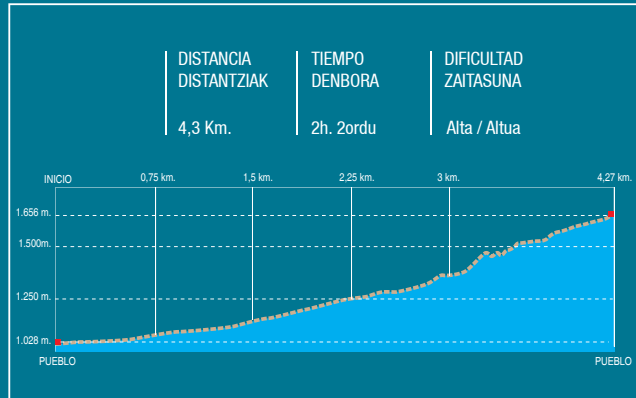
MINISTERIO  
DE MEDIO  
AMBIENTE,  
TURISMO Y  
PATRIMONIO



Gobierno  
de Navarra



## 6. CAMINO PEÑA DEL REY / ERREGAREN HAITZA BIDEA



### BUENAS PRÁCTICAS - JARDUTE EGOKIAK



No encender fuego ni cortar leña.  
Ez piztu surik ez eta egurrik ebaki.



No circular con vehículos motorizados, excepto en los espacios autorizados.  
Ez ibili motorizatutako ibilgailuekin, baimendutako guneeetan izan ezik.



No aparcar, excepto en los espacios autorizados.  
Ez aparkatu, baimendutako guneeetan izan ezik.



No alterar, modificar y/o retirar elementos del medio natural.  
Ez aldatu, moldatu edo eta kendu inguruneke elementurik.



No lavar utensilios y vehículos en los ríos, lagos o arroyos.  
Ez garbitu tresnarik ez eta ibilgailurik ibai, laku edo erreketan.



No abandonar y/o enterrar basura.  
Ez utzi edo eta lurperatu zaborrik.

Antes de iniciar una excursión infórmese de la dificultad de la ruta y de la previsión del tiempo.

Txango bati hasiera eman aurretik ibilbidearen zaittasunaren eta eguraldiaren aurreikuspenaren inguruko informazioa bildu.

Pasear en silencio y conocer los hábitos de los animales, llevar prismáticos y prendas de colores no llamativos facilitarán la observación de la fauna.

Isiltasunean ibiltzeak eta animalien ohiturak ezagutzeak, prismatikoak eramateak eta kolore deigarrietako jantzirik ez jazteak faunaren behaketa erretzuko dizu.

### LEYENDA - HITZAK



Información  
Informazioa



Rutas BTT  
BTT ibilbideak



Bosque  
Basoa



Aparcamiento  
Aparkalekua



Área descanso  
Atseden guneeak



Fuente  
Iturria



Lugares de interés  
Leku interesgarriak



Monte  
Mendia



Iglesia  
Eliza




Alojamientos  
Ostatuak




Mirador  
Begiratokia




Ermita  
Baseliza




Mata de Haya




Cauce Glaciar  
Ubide Glaziarra



Peña del rey



Marmota



Llanos de la pazarra